

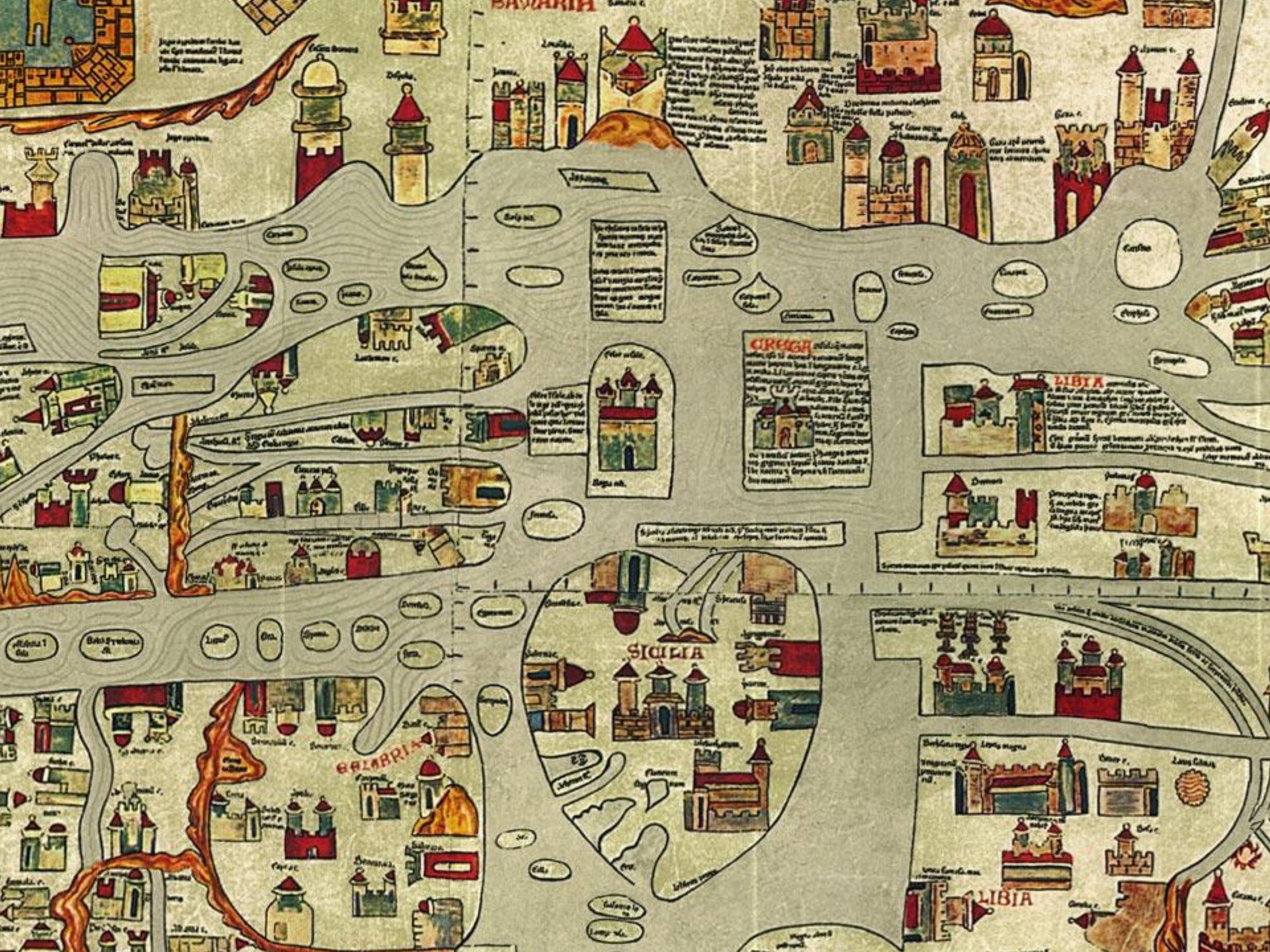
UTL CARAVAGGIO  
CORSO DI GEOGRAFIA  
a.a.2023-2024

Professor Andrea Giordano  
Bugiarde ma non troppo. Le carte  
geografiche nella storia e nella  
contemporaneità  
TERZA LEZIONE

# 8.a.Mappa Ebtorf-Europa

a





**BAVARIA**

Jeje e pshem ferdie kur  
un qe merron therr  
ferdie amondu ligat  
jeje therron.

Qe ferdie merron shite past  
kome vruen qe pshem  
kome merron shite past  
kome vruen qe pshem  
kome merron shite past  
kome vruen qe pshem

Dishe merron shite past  
kome vruen qe pshem  
kome merron shite past  
kome vruen qe pshem

Gara qe merron  
vruen qe pshem  
kome merron shite past  
kome vruen qe pshem

**CROCH**  
pshem shite past  
kome vruen qe pshem  
kome merron shite past  
kome vruen qe pshem  
kome merron shite past  
kome vruen qe pshem

**LIBIA**  
pshem shite past  
kome vruen qe pshem  
kome merron shite past  
kome vruen qe pshem  
kome merron shite past  
kome vruen qe pshem

Sjete shite past  
kome vruen qe pshem  
kome merron shite past  
kome vruen qe pshem

**SICILIA**  
pshem shite past  
kome vruen qe pshem  
kome merron shite past  
kome vruen qe pshem  
kome merron shite past  
kome vruen qe pshem

**CALABRIA**

**LIBIA**  
pshem shite past  
kome vruen qe pshem  
kome merron shite past  
kome vruen qe pshem  
kome merron shite past  
kome vruen qe pshem



Oris gressu ut p...  
ag...  
...



...



...



...

...

...



...

...

...



...

...





...

...



BRACIA



...

...

...

...

...

...

...

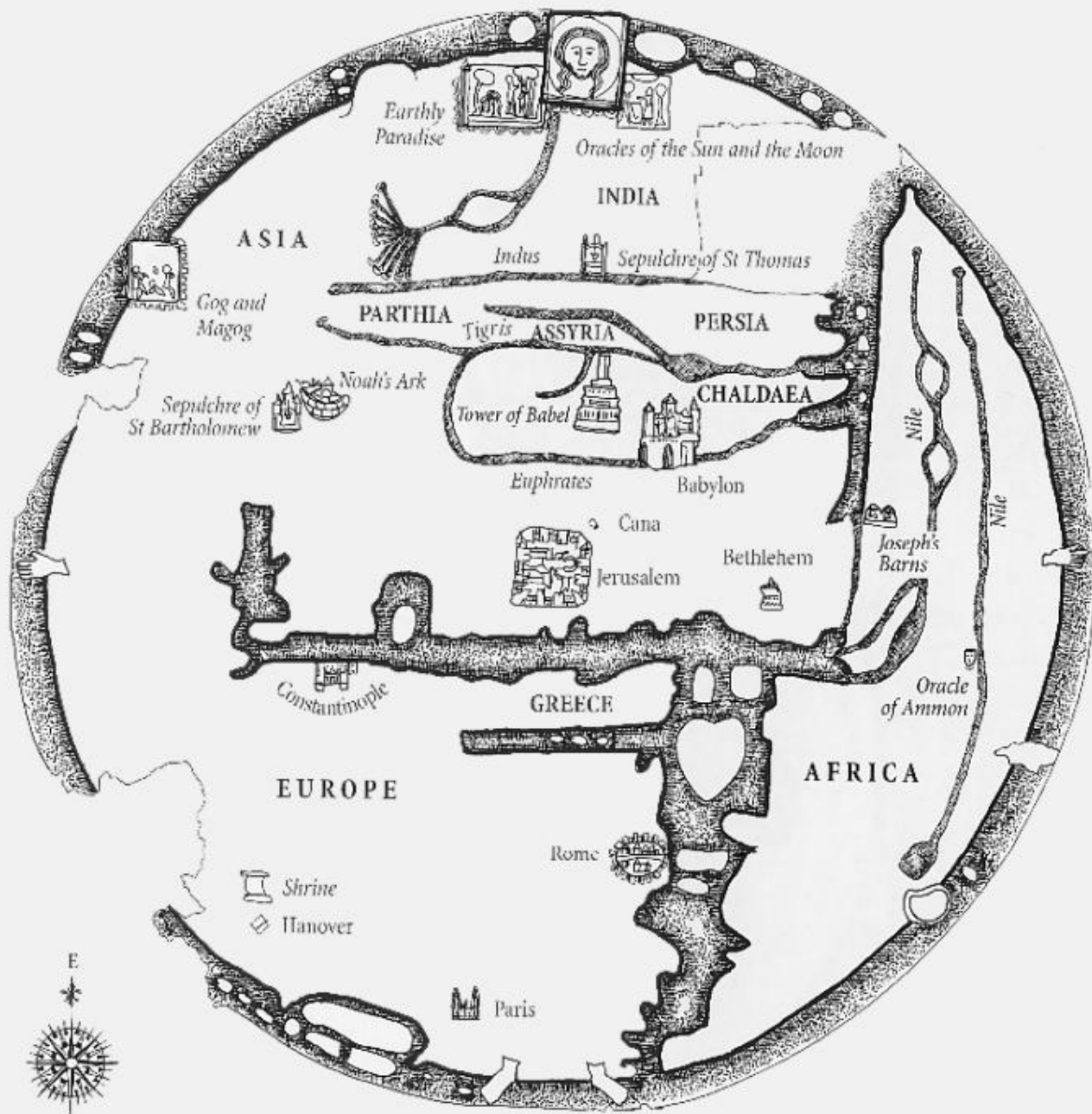
...

...

...



EUROPA.





In questo continente più familiare, non ci figure mitiche e figure mostruose che si vedono nelle regioni più remote dell'Africa e dell'Asia.

Tuttavia quest'area riceve lo stesso trattamento stilizzato e generalizzato per quanto riguarda qualsiasi tentativo di visualizzare coste o dettagli reali.

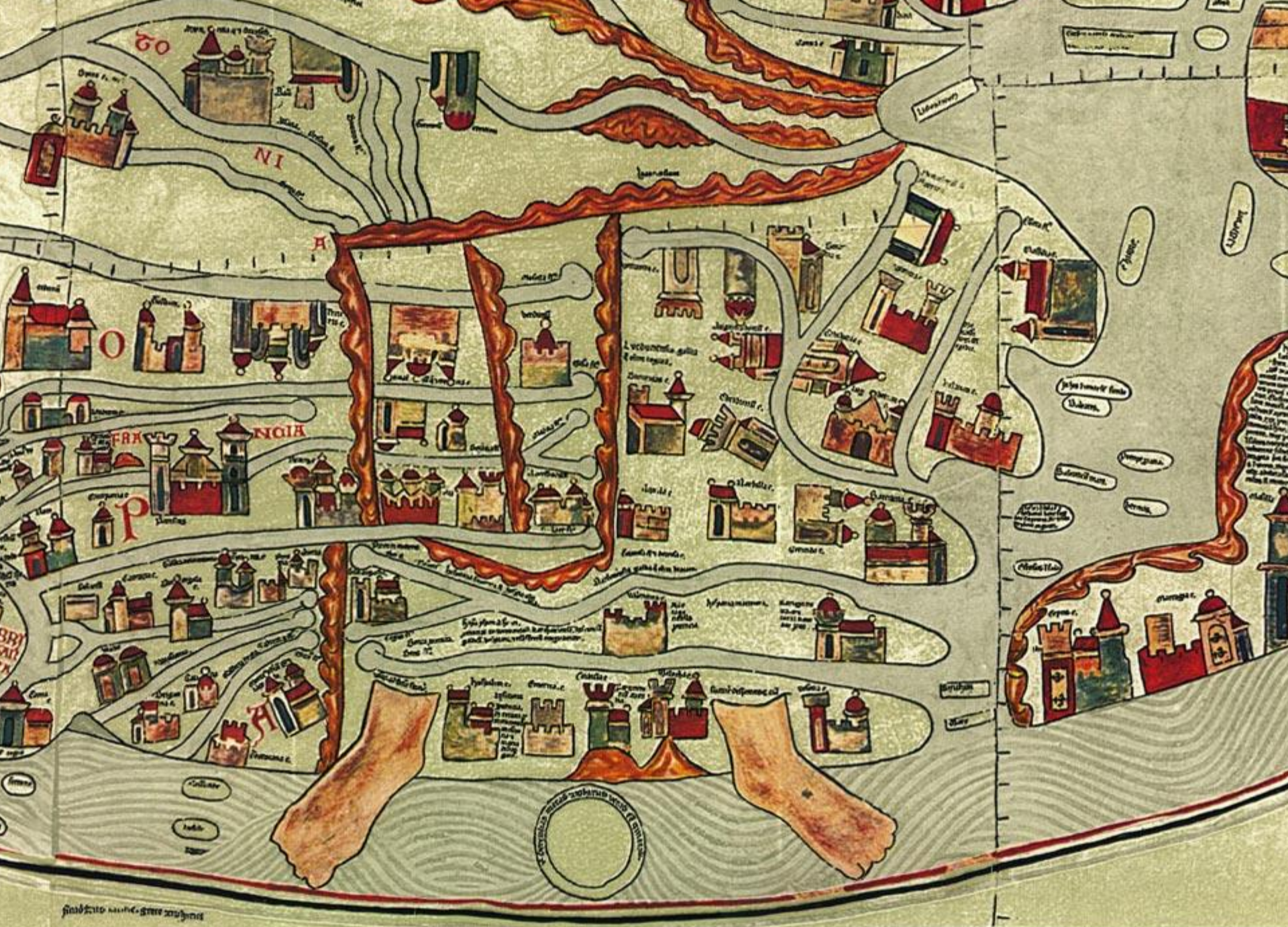
Il Mediterraneo con le sue isole, sebbene ancora stilizzato, è comunque identificabile.

Il paese più occidentale visualizzato è la Spagna; poi vengono i Pirenei, deviando ad angolo retto rispetto al Rodano e allungandosi direttamente verso l'Atlantico.

A nord di questi c'è la Gallia [Francia], terra di molti fiumi e città, tra cui Parisius, al largo sulla cui costa settentrionale si trovano le isole di Albion [Gran Bretagna] e Hibernia-Scotia [Irlanda Scozia].







80

NI

FAN

NGIA

P

AI

IN NOMINE DOMINI AMEN

scripsit...

In Italia, a nord e a ovest del punto in cui le Alpi curvano a semicerchio, ci troviamo mostrava la città di Roma a forma di leone, dove si trovano sette chiese all'interno di un ambiente circostante muraglia che ha sedici torri, e Venezia, protesa nell'Adriatico.



Sicily (Sicilia)

BALARRIA

LONGOBROIA

LIGVRIA - EMILIA

NI

Sicily (Sicilia)

BALARRIA

LONGOBROIA

LIGVRIA - EMILIA

NI

Sicily (Sicilia)

BALARRIA

LONGOBROIA

LIGVRIA - EMILIA

NI

L'isola situata non lontano dall'Italia è la Sicilia, quindi la terra attorno alla quale si estende il Mediterraneo a nord deve esserci la penisola greca.







A nord di questi il fiume Danubio è formato  
dalla confluenza di cinque torrenti e  
scorre nel suo percorso oltre Urbs Salis  
[Salisburgo], Pattavia [Passavia] e Wena  
[Vienna]. Uno  
manca un pezzo della mappa, a sinistra del  
Danubio, Dove dovrebbero trovarsi Lubecca  
e Amburgo

.



A nord-est, in quella che Wilma George chiama la regione paleartica, si trovano alci e ures o aurocks, il bue selvatico dell'Europa; là si dovrebbero trovare i confini della Russia.



BYGINIA

GRACIA



Sanctus...  
In nomine...  
Amen...



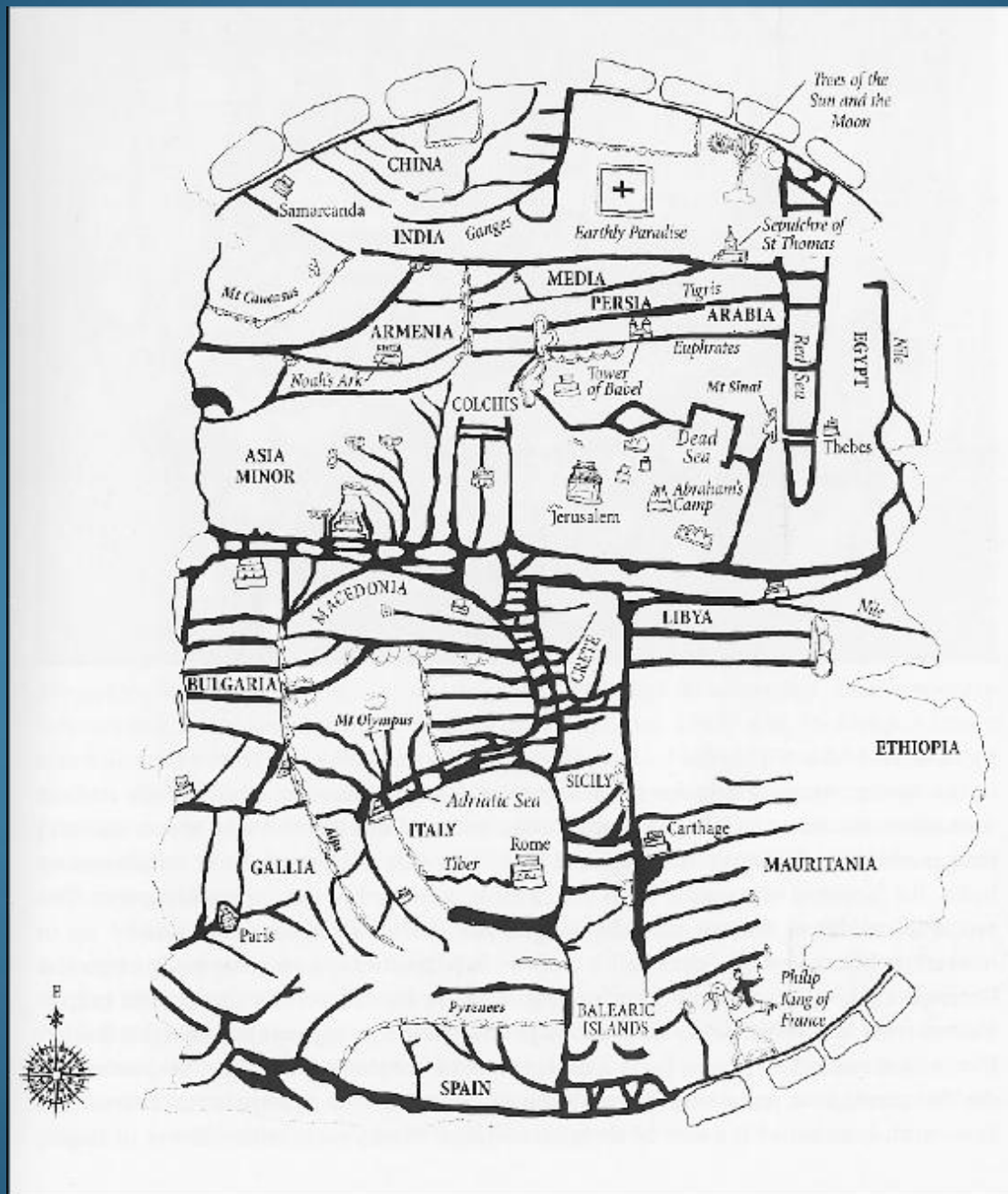
Sanctus...  
In nomine...  
Amen...



Sanctus...  
In nomine...  
Amen...




# UNA MAPPA CONTEMPORANEA A EBTORF ED HEREFORD: LA MAPPA DI VERCELLI





ci bagala  
acin.

ANGA  
A



uale centa



**FINE**