

UTL CARAVAGGIO
CORSO DI GEOGRAFIA
a.a.2023-2024

Professor Andrea Giordano
Bugiarde ma non troppo. Le carte
geografiche nella storia e nella
contemporaneità
QUARTA LEZIONE

L'Erdapfel Martin Bernheim

Rappresentare un vecchio mondo con una mela

1492

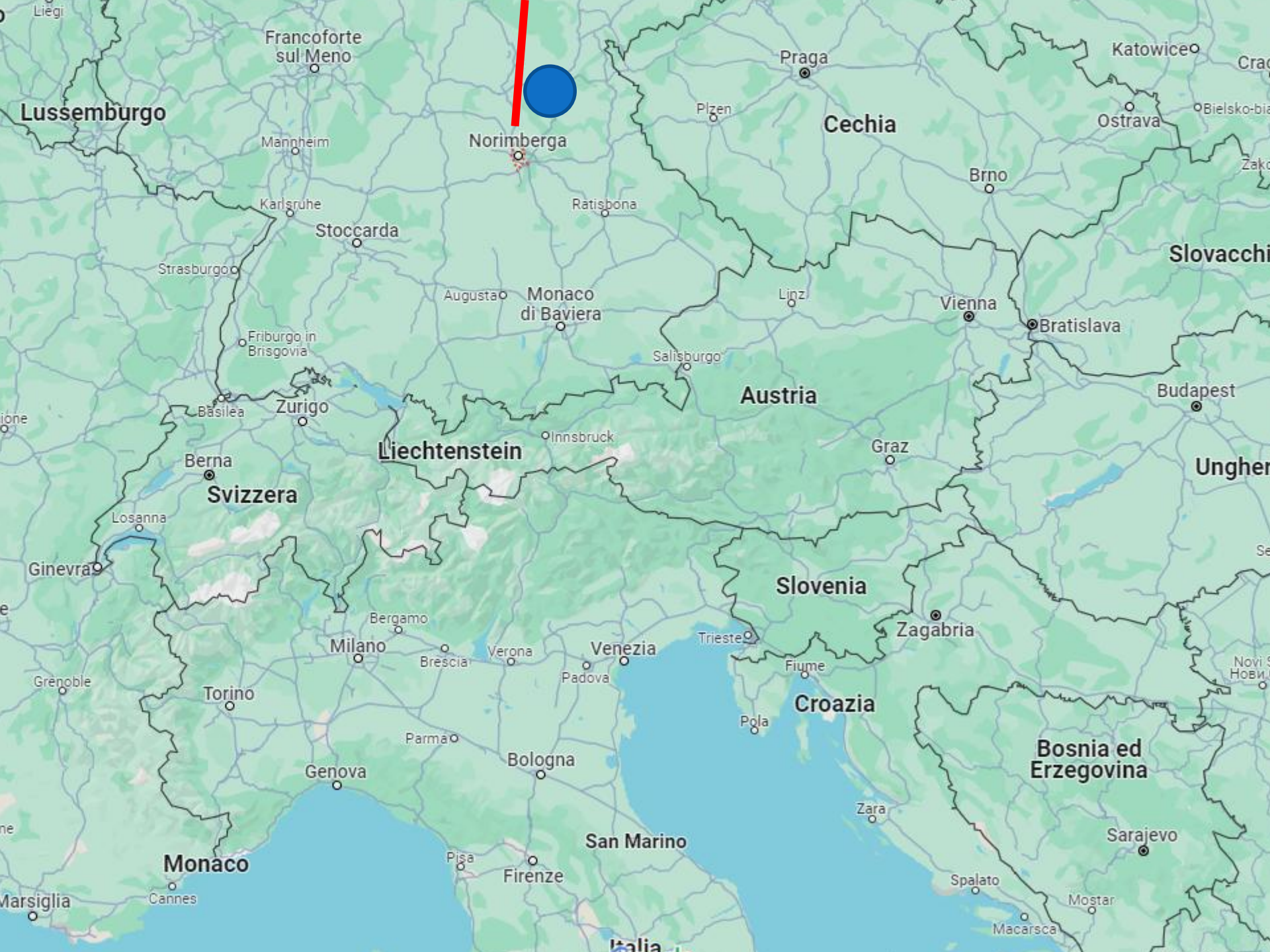
Martin Behaim e la sua terra

Il nome del globo si riferisce già al suo creatore. Martin Behaim, figlio di un rispettato consigliere comunale di Norimberga, intraprese come commerciante viaggi avventurosi in luoghi lontani mentre faceva carriera alla corte reale portoghese.

Dopo aver soggiornato nei Paesi Bassi e in Portogallo e aver partecipato a spedizioni portoghesi, intorno al 1490 tornò a Norimberga. Dotato delle conoscenze più recenti e di materiale cartografico esclusivo, presentò l'idea di creare un globo al Consiglio comunale di Norimberga.

Il consiglio approvò il progetto e incaricò ufficialmente Behaim. Presumibilmente, uno dei motivi principali per Behaim e il consiglio, oltre al prestigio, era l'interesse economico. Gli investitori in viaggi di scoperta e commercio dovevano essere trovati puntando su materie prime preziose in parti lontane del mondo, con l'obiettivo di creare legami commerciali e ricchezza economica a livello mondiale.

Per questo nuovo tipo di progetto, Behaim aveva a sua disposizione i migliori studiosi e specialisti del suo tempo. Oltre ai pensatori umanisti c'erano anche gli artigiani e l'illustratore di libri Georg Glockendon – che insieme crearono il globo a partire dal 1492.



Norimberga

Cechia

Austria

Svizzera

Liechtenstein

Slovenia

Croazia

Bosnia ed Erzegovina

San Marino

Monaco

Italia

La visione del mondo dell'Europa nel 1492

Con circa 2.000 luoghi, iscrizioni e circa 200 pittogrammi, il globo di Behaim ricorda un'enciclopedia in forma globulare. Il riferimento alle rotte commerciali e ai depositi di risorse in ogni parte del mondo è la prova degli interessi economici nell'Europa centrale cristiana e documenta gli inizi dell'espansione europea. .

Soprattutto lungo la costa africana, numerosi stemmi rivelano la posizione dominante del Portogallo nel commercio marittimo e di lunga distanza e, allo stesso tempo, l'inizio della colonializzazione e del commercio intercontinentale di schiavi.

Dal punto di vista geografico, Europa, Asia e Africa sono un po' troppo grandi, mentre nel complesso la circonferenza terrestre viene riprodotta come troppo piccola. Cerchiamo invano l'America e l'Australia. La “scoperta” dell'America nel 1492 da parte di Cristoforo Colombo, avvenuta nello stesso periodo, rese sostanzialmente obsoleto il globo di Behaim, anche se era in fase di creazione.



Il globo sovrapposto ad un planisfero moderno

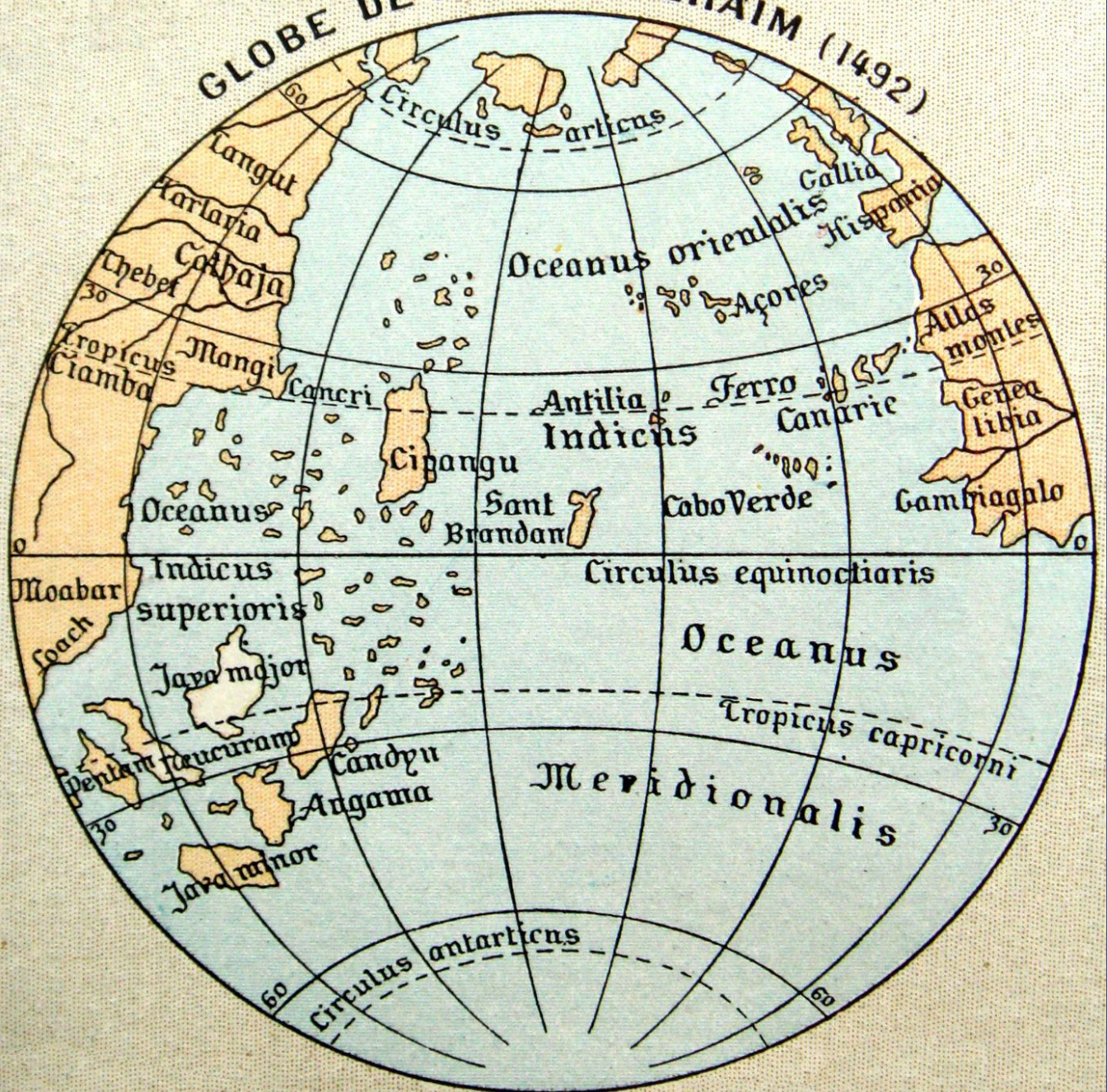






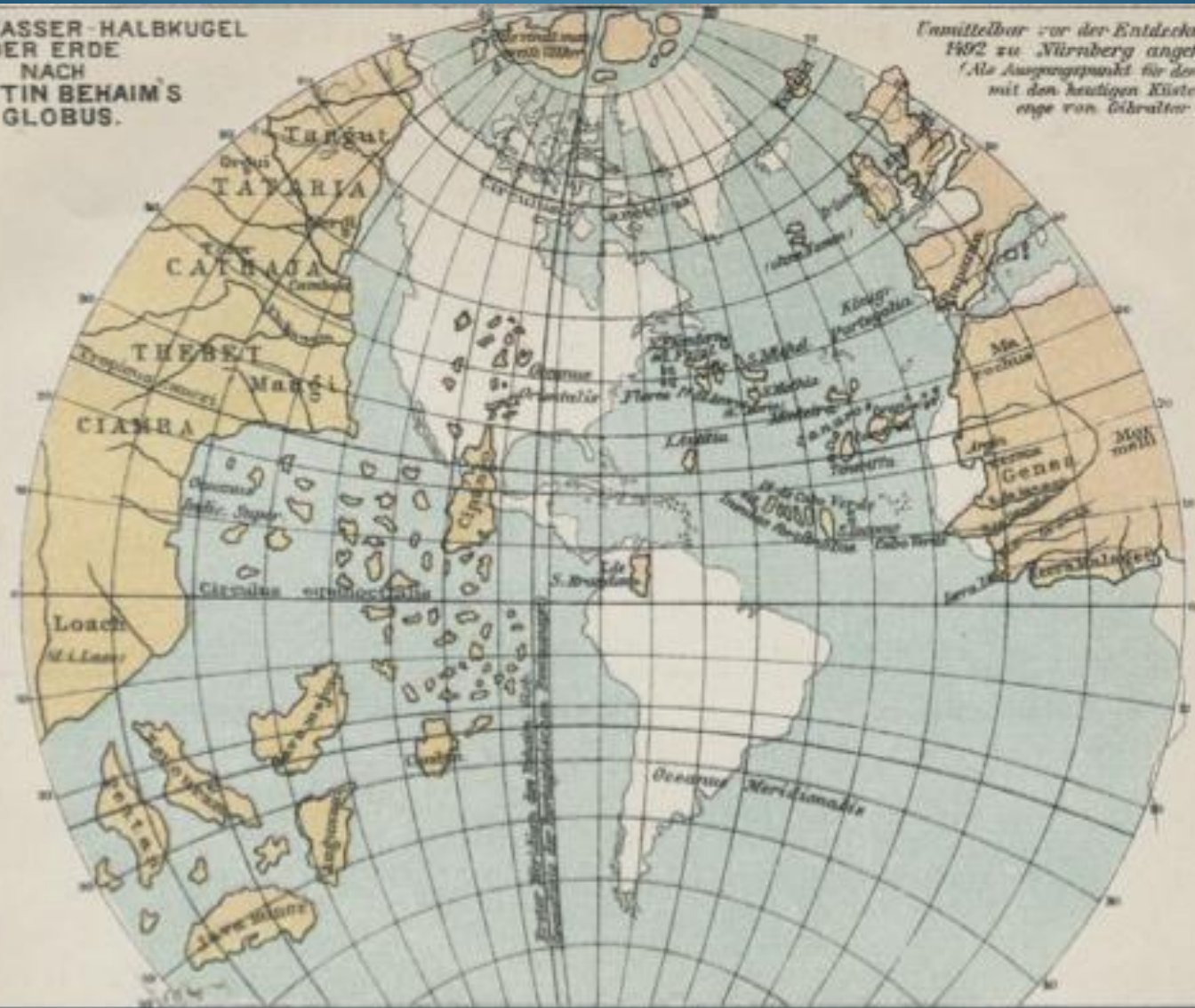


GLOBE DE MARTIN BEHAIM (1492)



**DIE WASSER-HALBKUGEL
DER ERDE
NACH
MARTIN BEHAIM'S
GLOBUS.**

*Unmittelbar vor der Entdeckung Amerikas
1492 zu Nürnberg angefertigt.
(Als Ausgangspunkt für den Vergleich
mit den heutigen Klüften ist die Meer-
enge von Gibraltar angenommen.)*



d.

